



Dès 5 ans
2,4 km
1h30 de parcours

ACCÈS

Depuis la sortie 30 de l'A38, prenez la direction de Sainte-Marie-sur-Ouche. Après avoir traversé ce village, vous arrivez à Gissey-sur-Ouche. Une fois dans le village, tournez à droite dans la rue de Veluze. À votre gauche, se trouve un parking proche de l'école du village.

LOCALISATION

Départ & arrivée : parking au départ des chemins de Fontaine Petit et Comberot. Le circuit traverse le village de Gissey, en passant également en partie dans la forêt (1-4). Dans le bourg, le circuit emprunte des rues ouvertes à la circulation : attention aux voitures !

Des tables de pique-nique à l'étape 6 vers l'étape 8 (ancienne gare, au bord du canal)

Un problème sur un indice, une balise défectueuse, une difficulté... faites-le nous savoir :

tourisme@ouche-montagne.fr

RECOMMANDATIONS

Reste prudent, c'est une balade en autonomie. Avant de partir, **consulte toujours la météo**, n'oublie pas de prendre une bouteille d'eau peu importe le temps. Sois bien chaussé, reste bien sur le sentier et respecte l'environnement qui t'entoure. Au retour (toute l'année), **vérifie que tu n'as pas de tiques**. Attention aux périodes de chasse : de mi-septembre à fin février (se renseigner en office de tourisme). **En cas d'accident, appelle le 18**. Le Pays de l'Auxois Morvan et l'Office de tourisme Ouche et Montagne déclinent toute responsabilité en cas d'accident.

Découvre les autres parcours de «**Soupe de la sorcière**» en Auxois Morvan à l'Office de Tourisme

N°1 À AISY-SOUS-THIL

N°2 AU SITE DE MYARD

N°3 SUR LA MONTAGNE DE VENAREY

N°4 AU PERRON DES LUTINS

N°5 SOUPE DE CHÂTEAUNEUF

N°6 À ÉPOISSES/ÉPOISSOTTE

N°7 À L'ÉTANG DE SAINTE-BARBE

N°8 À L'ANCIEN VILLAGE DE MELIN

N°9 À GISSEY-SUR-OUCHE



©JPM Partner - jpm-partner.com - 05/2020

explorateurs
AUXOIS
MORVAN

LA SOUPE DE LA SORCIÈRE

2,4 km
1h30 de parcours

N°9 À GISSEY-SUR-OUCHE



Cette aventure en Pays d'art et d'histoire a été conçue par le Pays Auxois Morvan et l'Office de Tourisme Ouche et Montagne et avec le soutien de la communauté de communes Ouche et Montagne.

AVEC LA COMPLICITÉ DE LA MUNICIPALITÉ DE GISSEY-SUR-OUCHE

Plus d'informations :

www.entre-ouche-et-montagne.fr

www.pahauxois-morvan.fr

03 80 33 33 59

RÉGION
BOURGOGNE
FRANCHE
COMTÉ

PAYS
AUXOIS
MORVAN
infiniment Bourgogne

VILLES
& PAYS
D'ART &
D'HISTOIRE

Communauté de Communes
Ouche et Montagne

Livret-jeu
de découverte
à partir de 5 ans

Communauté de Communes
Ouche et Montagne

PAYS
AUXOIS
MORVAN
infiniment Bourgogne

VILLES
& PAYS
D'ART &
D'HISTOIRE

COMMENT JOUER ?

- 1 Munis-toi de ce livret-jeu et de sa fiche-recette.
- 2 Repère les endroits sur la carte où se cachent les balises qui déterminent les ingrédients manquants à la recette.
- 3 Trouve les balises à l'aide des indices disponibles dans le livret.
- 4 Note l'ingrédient trouvé en poinçonnant la fiche-recette (attention à bien poinçonner sous le numéro correspondant).
- 5 Une fois le coupon complète avec les 8 ingrédients, fais valider ta recette à la dessse en la déposant dans la boîte aux lettres de l'office de tourisme :

La dessse de Gissey
Office de tourisme Ouche et Montagne /
Communauté de communes Ouche et
Montagne
5 place de la poste, Hameau de Pont-de-Pany
21410 Sainte-Marie-sur-Ouche

PRÊT POUR UNE NOUVELLE
AVENTURE SUR LES PAS DE

LA BEUFFENIE, LA GÉLÈBRE, LA SORCIÈRE DE PRÉCY-SOUS-THIL

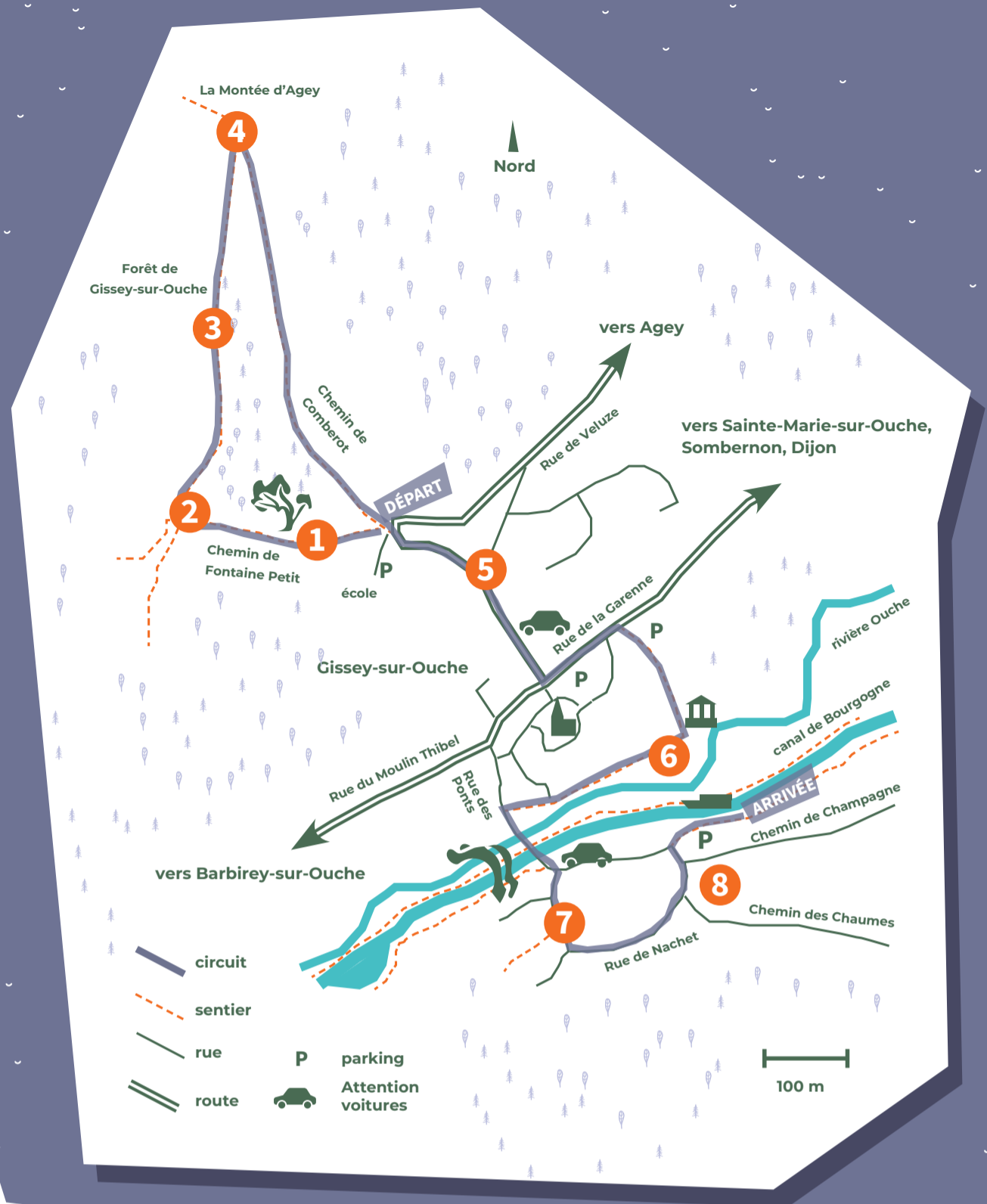
Une dessse de l'eau était vénérée il y a 2000 ans à Gissey-sur-Ouche. Il y a seulement quelques années, on a retrouvé une de ses statues au bord de la rivière Sirene, mais son nom a été complètement oublié. La sorcière Beuffenie fabriquerait une soupe magique qui lui permettrait de retrouver son nom.

Aide-la à en réunir les ingrédients...



CIRCUIT DE LA BEUFFENIE

N°9 À GISSEY-SUR-OUCHE



1 CHEMIN DE FONTAINE PETIT

Bonjour, je suis la déesse de l'eau de Gissey. Suivons ensemble le cours de l'eau pour réunir les ingrédients de la soupe ! Après avoir grimpé le chemin de Fontaine Petit, retourne toi pour admirer ce paysage que j'aime tant : vois-tu les prés sur les versants aux haies bocagères ? On élève ici des vaches. Dans cette vallée étroite, le sol de pierre calcaire n'est pas très bon pour les cultures alors mon amie la forêt se déploie sur les sommets... Les hommes eux s'installent le long de la rivière Ouche, que tu découvriras tout à l'heure.

INDICE : au panorama, à un arbre



2 AUX SOURCES

Sur ton chemin, tu croises une petite construction sur la gauche, recouverte d'un toit en pierres, appelées « laves ». C'est une source ! Et tu vas en croiser une seconde en haut du sentier, avant de tourner à droite. Derrière la porte, tends l'oreille ! L'entends-tu murmurer ? L'eau jaillit au milieu des pentes, à l'endroit où il y a plus d'argile (qui est très imperméable) que de calcaire dans le sol. Les sources coulent le long de la pente pour rejoindre les rivières, comme l'Ouche, au fond de la vallée. Les hommes en ont drôlement besoin pour survivre !

INDICE : à côté de la seconde source



3 LA FORÊT DE GISSEY

Après avoir tourné à droite, tu parcoures un chemin bien plat dans la forêt. Sur ta gauche tu peux voir cette pierre calcaire, avec laquelle les hommes ont construit pendant très longtemps des maisons (elle se taille facilement). L'agriculture et l'élevage ont toujours existé ici. Tu croieras dans le village d'anciennes fermes et même des maisons de vigneron. Et oui ! La vigne a fait longtemps partie du paysage, jusqu'à ce qu'un parasite l'élimine totalement... Ces maisons sont reconnaissables à leur cave et leur petit escalier menant au-dessus, à la porte d'entrée.

INDICE : un arbre biscornu qui sort de la roche



4 CHEMIN DE COMBEROT

Tourne à droite quand tu croises un autre chemin. Dans les environs autrefois, on creusait le sol pour en extraire du fer et du calcaire. De plus, des grottes jalonnent la vallée de l'Ouche, comme celle de la Garenne, non loin d'ici. Elles ont été occupées à la préhistoire et on y a découvert de nombreuses espèces disparues (des mammouths laineux, des rhinocéros et même des lions !). Aujourd'hui, tu risques plutôt de croiser des espèces d'arbres qui se plaisent bien ici comme le chêne ou le hêtre...

INDICE : vers un mur en pierre



5 LE VILLAGE

De retour au parking, descends la rue de Veluze en restant bien sur le trottoir, jusqu'au centre du village. Tu croieras en chemin une croix. Gissey (de « Jussiacus » en latin, peut être « domaine de Jussius ») existe depuis au moins le Moyen Âge, autour d'un château, mais des traces d'occupation bien plus anciennes existent dans les alentours... A l'époque gallo-romaine, il y a 2000 ans, des bains ont été construits à côté de l'endroit où ma statue a été retrouvée (aujourd'hui conservée au Musée Archéologique de Dijon) ! Il y avait peut-être en ce lieu mon temple, où j'étais adorée...


INDICE : proche de la croix



6 AU BORD DE L'OUCHE

Te voilà face à la place principale de Gissey, constituée d'une fontaine, de la mairie et de l'église, qui date du Moyen Âge. En remontant prudemment la rue de la Garenne, emprunte le deuxième chemin à droite pour rejoindre le bord de la rivière. La rivière Ouche prend sa source quelques kilomètres plus au sud et est longée par le canal jusqu'à Dijon, où elle s'élargit pour former le lac Kir. Après avoir longé l'Ouche vers le port, une fois de retour sur la rue, tourne à gauche : tu vas marcher sur deux ponts bien différents qui ont dû être construits pour franchir d'abord la rivière, puis le canal !

INDICE : vers le kiosque



7 AU BORD DU CANAL

Ici, de nombreux commerces prospéraient il y a 100 ans, du temps où le canal servait encore pour le commerce. De grosses péniches allaient et venaient ; des magasins, dont tu peux encore voir les restes de certaines devantures, avaient ouvert autour de cette nouvelle voie d'eau. Aujourd'hui c'est plus calme, ouf ! Les gens se promènent à pied, à vélo ou en bateau... Dans la rue de Nacet que tu empruntes, regarde les anciennes fermes et trouve une fontaine qui ne sert plus.

INDICE : l'ancienne fontaine



8 À L'ANCIENNE GARE

Entre le chemin des Chaumes et celui de Champagne, tu découvres un lieu paisible, où de jeunes arbres ont été plantés. À côté de ce verger conservatoire, les bâtiments de l'ancienne gare du village ! Pendant un demi-siècle (1905-1953), le train traversait Gissey pour permettre le transport de matériaux comme de voyageurs. On pouvait se rendre au sud-ouest à Epinac ou au nord-est à Dijon. Dans cette direction, d'ailleurs se trouve une fontaine sacrée qu'on appelle « Sainte-Eau » ou « Saint-Thaux »... Décidément, l'eau est partout à Gissey...

INDICE : proche des deux pierres



Notre aventure touche à sa fin. Pour terminer, rends-toi au bord du canal : il y a des jeux et des tables de pique-nique à l'ombre des grands arbres. Tu peux maintenant m'envoyer ta recette en déposant ta fiche-recette à l'adresse indiquée. Un grand merci pour ton aide !!


LA SOUPE DE LA SORCIÈRE

N°9 À GISSEY-SUR-OUCHE



LA FICHE RECETTE

Poinçonne les 8 balises dans les cadres correspondants, tout autour de la fiche.
Retrouve de quel ingrédient il s'agit en t'aidant de la légende ci-dessous :



1

8

Entoure les 8 ingrédients correspondant aux 8 poinçons des balises !



2

7

La date : (Écrire en majuscules et lisiblement)

Ton nom et prénom :

Ton adresse :

3

6

À DÉPOSER : À la déesse de Gissey - Office de tourisme Ouche et Montagne
Communauté de communes Ouche et Montagne
5 place la Poste, hameau de Pont-de-Pany
21410 Sainte-Marie-sur-Ouche

4

5